

## Circuit Obernai-Le Kilbs-La Léonardsau

## Circuit Ob9


- Reproduction interdite -






**Équipement conseillé :** Vêtements et chaussures adaptés à la météo et à la marche sur chemin caillouteux ; prévoir eau en suffisance et en-cas...

**Départ proposé :** Obernai, Parc Municipal de Hell

(départ le long de la rivière Ehn et de la Route de Boersch, à 80m de l'intersection des rues de Boersch et de l'Altau)

**À savoir :** la ville d'Obernai est desservie par le TER ainsi que par les lignes de bus Fluo Grand Est 257, 258 et 262.

**Les balises CV du parcours :** disque bleu  - rectangle rouge/blanc/rouge   
triangle rouge  - triangle jaune 

**Autres symboles :** Parking ou possibilité de parking  - Départ proposé   
Changement de balise  - Point de vue  - Voie Verte 

**Points d'intérêt sur le parcours :** Mémorial ADEIF et vignoble du Mt-National - Points de vue - Colline sèche (entre Mt-National et Kilbs) - Voie Verte «Portes Bonheur, le chemin des carrières» - Domaine de la Léonardsau (Parc, Jardins, Château, aire de pique-nique, toilettes) - Sentier de l'Ehn - Colline sèche du Mont National et Réserve Naturelle Régionale (colline sèche du Bischenberg)

**Points d'intérêt à proximité du parcours :** Obernai (centre historique, nombreux commerces, hôtels et restaurants) - Centre historique de Boersch

**Extension possible :** Ottrott (son « rouge » (avec modération !)) - Chapelle St-Nicolas du XIIe s. - Parc du Windeck.

**À Obernai :** Office du Tourisme - Hôtels - Restaurants - Supermarchés - Quincaillerie - Sports - Caves, dégustation - Pharmacies - Hôpital (avec Urgences en journée)

**À Boersch :** Restaurants - Boulangerie - Alimentation - Tabac-Presses - Caves, dégustation.

**À Ottrott :** Office du Tourisme - Distribanque - Pharmacie - Hôtels - Restaurants - Alimentation, supérette - Boulangerie - Caves, dégustation - Garagiste.



### Difficulté

Distance : 11,5 km

Dénivelé : 170 m

(dénivelé positif cumulé)

### Carte conseillée

IGN TOP 25 - 3716 ET

### En cas d'accident

N° d'urgence européen : 112  
Peloton de Gendarmerie de Montagne : 03.89.77.14.22

**GPS :** [téléchargement du fichier gpx](#)

Merci d'adresser toute remarque à [contact@cvobernai.com](mailto:contact@cvobernai.com)

## Topoguide du parcours

*Tout comme Ob2, Ob5, Ob10 et Ob11,*

*la vocation de ce circuit est de visiter le Domaine de la Léonardsau au départ d'Obernai.*

*Le même circuit (réf. Bo4) est parcouru au départ de l'Ancienne Gare de Boersch.*

- Partant du point de départ proposé, traversez la Route de Boersch et engagez-vous, entre deux murs, dans l'escalier du Driewel's Mur, sentier balisé **disque bleu**. La pente est rude : 50 m de dénivelé positif pour cet escalier montant tout droit à flanc de colline !
- Après vous être remis de vos émotions sur le petit banc à droite de l'arrivée de l'escalier, poursuivez en suivant le balisage **disque bleu** et continuez la montée immédiatement sur la gauche.
- À la prochaine intersection, prenez à droite, jusqu'à la Croix en suivant la direction « Mémorial ADEIF » (balisage **triangle rouge**) afin de profiter de la vue sur la ville d'Obernai, la plaine d'Alsace et le massif du Mont Sainte-Odile.
- Revenez sur vos pas jusqu'à l'intersection précédente et suivez tout droit le balisage **disque bleu** : rue Haute Corniche sur 0.9 km puis sentier forestier sur 1 km, toujours tout droit, en suivant toujours le **disque bleu**. Au cours de la traversée de la forêt, ne manquez pas, sur votre gauche le remarquable point de vue sur la ville de Boersch, le Massif du Mont Ste-Odile et même, très loin, le Petit Donon !
- À l'intersection avec la route goudronnée, prenez à gauche et descendez sur 500 m en suivant le balisage **triangle jaune**. Prenez à gauche en continuant de suivre le **triangle jaune** jusqu'au rond-point de Châtel à Boersch.
- Poursuivez le long du CD322 balisé **triangle jaune** en direction du centre-ville jusqu'à croiser la **Voie Verte**.
- Prenez à gauche et suivez la **Voie Verte** balisée **triangle rouge** sur 1 km jusqu'à la première intersection avec un chemin asphalté ; quittez la Voie Verte en prenant à droite le chemin balisé **triangle rouge**.
- Poursuivre sur 800 m environ jusqu'au Domaine de la Léonardsau. Visite possible du Parc, de ses jardins et éventuellement du Château (compter un peu plus d'un km pour le tour du Parc.)
- À la sortie du Domaine, poursuivre par la rue de Dietrich (**triangle rouge**) et prendre à gauche (**triangle rouge**) après quelques dizaines de mètres.
- Contournez le Domaine en suivant le **triangle rouge** jusqu'à la porte monumentale en acier Corten et reprendre, par la droite, la **Voie Verte**.

- 1 km plus loin, à l'entrée d'Ottrott, 25 m avant la passerelle enjambant la rivière Ehn, prenez à gauche le chemin balisé **rectangle rouge/blanc/rouge**. Après 85 m, gardez votre droite, passez un petit pont et suivez, à sa gauche, le cours de l'Ehn jusqu'au parking du parcours-santé d'Obernai.
- Continuez tout droit en empruntant le parcours-santé tout en longeant la rivière jusqu'à la piscine de plein air d'Obernai sans quitter le balisage **rectangle rouge/blanc/rouge**.
- Passez devant le bâtiment de la piscine et poursuivez sur le sentier **rectangle rouge/blanc/rouge** qui longe le parc jusqu'à votre point de départ.

