

Circuit de Boersch à l'Heidenkopf par l'Eichwald






Circuit Bo2








- Reproduction interdite -

Équipement conseillé : Vêtements et chaussures adaptés à la météo et à la marche en moyenne montagne ; prévoir eau en suffisance et en-cas...

Départ proposé : Boersch, Porte Arrière

*Panneau de présentation des circuits : dans l'impasse en face de l'épicerie, à 50m de l'Hôtel de Ville
La ville de Boersch est desservie par la ligne de bus Fluo 257.*

Les balises CV du parcours : chevalet rouge  - rectangle rouge/blanc/rouge 
anneau rouge  - disque jaune  - disque rouge 

Autres symboles : Parking ou possibilité de parking  - Départ proposé 
Changement de balise  - Point de vue  - Abri 
Tour du Club Vosgien, traces d'un château ancien 
Suggestions d'accès au point de départ proposé 

Points d'intérêt sur le parcours : 94% du parcours a lieu en forêt - Sentier des Sources - Site du Verloreneck - Heidenkopf (tour du CV, vestiges de château) - Points de vue - Chalet de Waldbruderrain.

Points d'intérêt à proximité du parcours : Centre historique de Boersch - Sentier de découvertes pour non-voyants du Steinberg.

Extension possible : à Klingenthal, Musée de la Manufacture Royale d'armes banches.

À Boersch : Restaurants - Boulangerie - Alimentation - Tabac-Presses - Caves, dégustation.

À Klingenthal : Hôtels - Restaurants - Boulangerie.

**CLUB
VOSGIEN**
OBERNAI

Difficulté

Distance : 19,6 km

Dénivelé : 660 m

(dénivelé positif cumulé)

Carte conseillée

IGN TOP 25 - 3716 ET

En cas d'accident

N° d'urgence européen : 112

Peloton de Gendarmerie de
Montagne : 03.89.77.14.22

GPS : [téléchargement du fichier gpx](#)

Merci d'adresser toute remarque à contact@cvobernai.com

Topoguide du parcours

- Partant de Porte-Arrière des remparts de Boersch, prenez la rue des Vergers sur 70m en longeant le cimetière puis engagez-vous à droite sur le chemin balisé **chevalet rouge** en direction de MF Eichwald.
- Suivez ce balisage **chevalet rouge** sur environ 3,8km de chemin ou sentiers en direction de MF Eichwald.
- À proximité de MF Eichwald, vous tombez sur l'intersection de votre sentier **chevalet rouge** avec le sentier balisé **rectangle rouge/blanc/rouge** ; empruntez ce dernier en prenant à gauche.
- Longez le parking de l'Eichwald puis traversez la route (CD204) en suivant le **rectangle rouge/blanc/rouge** en direction de l'Heidenkopf.
- Arrivé au carrefour de 4 chemins forestiers, traversez ce carrefour en direction du Parking des Pins puis, au bout de 30m, engagez-vous à votre gauche sur le sentier balisé **anneau rouge** en direction de l'Heidenkopf.
- Bientôt, vous parvenez au (très beau) Sentier des Sources vous conduisant au site plein de charme du Verloreneck avec ses ruisseaux, ses pelouses ombragées, ses « mégalithes », ses tables, ses bancs et son superbe abri très bien conçu...
- À partir du Verloreneck, poursuivez en suivant toujours la balise **anneau rouge** en direction de l'Heidenkopf ; montez au sommet, matérialisé par la Tour Mündel du Club Vosgien ainsi que par quelques vestiges d'un château dont l'Histoire ne nous a livré aucune trace.
- Revenez ensuite sur vos pas sur environ 400m puis prenez à gauche le chemin balisé **disque jaune** en direction de Wolfsgrube/Boersch. 100m plus loin, à votre droite, point de vue sur la vallée de l'Ehn.
- Descendez le chemin, tout droit sur environ 1km puis, à l'endroit où le chemin s'élargit, quittez ce chemin en prenant, à droite, le sentier **disque jaune** [attention à ne pas le rater!].
- Poursuivez en suivant le balisage **disque jaune** jusqu'au joli point de vue de Waldbruderrain.
- Continuez par la droite la route forestière sur 70m et engagez-vous, à gauche, sur le petit sentier **non balisé** qui vous permettra, à 60m de là, de découvrir le chalet du Waldbruder avec vue sur les châteaux d'Ottrott.
- Remontez vers la route forestière jusqu'au point de vue, puis poursuivez sur cette route descendante balisée **disque jaune**.
- Après 350m, prenez à droite le sentier balisé **disque jaune** en direction de Wolfsgrube [attention à ne pas le rater!].
- À l'intersection des trois sentiers balisés suivante, prenez à gauche le sentier balisé **disque rouge**.
- Arrivé au carrefour Wolfsgrube (d'où partent 5 routes et 2 sentiers), traversez ce carrefour et engagez-vous sur le chemin asphalté balisé **disque rouge** en direction de Boersch. Suivez ce balisage **disque rouge** en parcourant chemins et sentiers. [Juste après les dernières maisons du quartier Wolfsgrube, vous pourrez visiter, sur votre gauche, le petit Sentier de Découvertes accessible aux handicapés et non-voyants.]. En route, tout en suivant la balise **disque rouge**, attention à bien prendre la direction de Boersch et non celle de Klingenthal.
- Votre sentier **disque rouge** vous conduit ainsi la route (CD216) que vous longez sur 80m après avoir tourné à droite.
- Prenez ensuite le chemin asphalté à gauche, toujours balisé **disque rouge** sur 120m puis poursuivez à gauche en suivant la balise **disque bleu**.
- Après avoir franchi le ruisseau, tournez à droite et rejoignez la Porte-Arrière de Boersch, point de départ de votre rando.

... / ...

