

Circuit d'Obernai à St-Nabor





Circuit Ob1

- Reproduction interdite -




Équipement conseillé : Chaussures de sport ou de randonnée et vêtements adaptés à la météo ; prévoir eau en suffisance et en-cas...


Départ proposé : Obernai, Driewels'Mur (Parc d'Obernai, rue de Boersch)

La ville d'Obernai est desservie par le TER ainsi que par les lignes de bus Fluo 257, 258 et 262.

Les balises CV du parcours : anneau rouge  - rectangle rouge/blanc/rouge 
triangle bleu  - croix bleue 

Autres symboles : Parking ou possibilité de parking  - Départ proposé 

Changement de balise  - Point de vue  - Voie Verte 

Suggestions d'accès au point de départ proposé  .

Points d'intérêt sur le parcours : Sentier de l'Ehn - Voie Verte «Portes Bonheur, le chemin des carrières» - Belvédère Voie Verte.

Points d'intérêt à proximité du parcours : Obernai (centre historique, nombreux commerces, hôtels et restaurants).

Extensions possibles: à Ottrott : son « rouge » (avec modération !), la chapelle St-Nicolas (XIIe), le Parc du Windeck

À Ottrott : Office du Tourisme - Hôtels - Restaurants - Alimentation - Boulangerie - Caves, dégustation - Pharmacie.

À Obernai : Office du Tourisme - Hôtels - Restaurants - Supermarchés - Quincaillerie - Sports - Caves, dégustation - Pharmacies.



Difficulté

Distance : 13,7 km

Dénivelé : 200 m

(dénivelé positif cumulé)

Carte conseillée

IGN TOP 25 - 3716 ET

En cas d'accident

N° d'urgence européen : 112
Gendarmerie : 17

GPS : [téléchargement du fichier gpx](#)

Merci d'adresser toute remarque à contact@cvobernai.com

Topoguide du parcours

- Prenez le Sentier pédestre de l'Ehn balisé **rectangle rouge/blanc/rouge** en direction d'Ottrott en longeant la rivière et en remontant son courant sur environ 2km.
- À la sortie de la forêt, là où une vaste prairie s'ouvre à votre gauche avec, en fond de décor, le Mont Ste-Odile, prenez, à votre gauche, la route asphaltée balisée **anneau rouge**.
- Traversez la route (CD426) et, à la seconde intersection, tournez à droite pour monter à travers le vignoble en suivant la balise **anneau rouge**.
- Après 700m, vous atteignez la **Voie Verte** ; laissez l'anneau rouge à votre droite et montez, tout droit, par la **Voie Verte**.
- Poursuivez sur la Voie Verte jusqu'à son terme où le belvédère vous offre, depuis ses 360m d'altitude, un joli point de vue sur la plaine d'Alsace.
- Revenez sur vos pas jusqu'à l'intersection avec la route (CD303) balisée **triangle bleu** ; tournez à droite sur cette route et, 100m plus loin, traversez le carrefour avant de poursuivre, tout droit, en entrant dans St-Nabor.
- Prenez à gauche la Rue du Looch balisée **triangle bleu** jusqu'à la Route d'Obernai et là, tournez à droite.
- Prenez ensuite la première rue à gauche (rue du Gal de Gaulle) balisée **croix bleue** en direction de Bernardswiller et Obernai. Cette rue devient rapidement un chemin s'enfonçant dans la forêt.
- Continuez de suivre le balisage **croix bleue** jusqu'à la route (CD35), que vous longez sur 150m puis poursuivez, « tout droit », sur le chemin balisé **croix bleue** jusqu'à Bernardswiller.
- Traversez le village en suivant le balisage **croix bleue** : passez devant le cimetière, empruntez la rue Ste-Odile et prenez, à gauche, la rue des Soeurs [attention à ne pas la rater!], 170m après l'église.
- Après 400m, le balisage **croix bleue** vous conduit, après un virage à droite, à longer la route (CD426) jusqu'au rond-point.
- Au rond-point, prenez immédiatement à gauche, traversez la route et prenez, à votre gauche, le chemin balisé **croix bleue** longeant la route.
- 120m après le rond-point, prenez à droite le chemin balisé **croix bleue** [attention à ne pas le rater!].
- À l'intersection suivante, prenez la rue sur votre gauche (rue de Bernardswiller) avant de prendre à votre droite, 400m plus loin, la rue de la Colonne [attention à ne pas la rater!] balisée **croix bleue**.
- Au bout de cette rue, prenez à gauche sur 40m puis engagez-vous à droite sur le sentier **croix bleue** [à ne pas rater !] qui, après encore un virage à gauche [à ne pas rater, attention!] vous conduit sur l'allée du Rempart Joffre.
- Prenez à gauche le Rempart Joffre et poursuivez en continuant de suivre le balisage **croix bleue** par la rue du Rempart Caspar ; traversez la rivière Ehn et prenez à gauche, jusqu'au Parc d'Obernai, la rue (de Boersch) balisée **rectangle rouge/blanc/rouge** .
- Arrivé au parc, prenez le sentier balisé **rectangle rouge/blanc/rouge** longeant l'Ehn jusqu'à rejoindre la piscine de plein air, votre point de départ.

... / ...

