

Circuit d'Obernai au Bischenberg par la Voie Verte






Circuit Ob2



- Reproduction interdite -




Équipement conseillé : Chaussures de sport ou de randonnée et vêtements adaptés à la météo ; prévoir eau en suffisance et en-cas...




Départ proposé : Obernai, Driewels'Mur (Parc d'Obernai, rue de Boersch)

La ville d'Obernai est desservie par le TER ainsi que par les lignes de bus Fluo 257, 258 et 262.

Les balises CV du parcours : anneau bleu  - triangle jaune  disque bleu 
triangle rouge  - rectangle rouge/blanc/rouge 

Autres symboles : Parking ou possibilité de parking  - Départ proposé 

Changement de balise  - Section non balisée  Point de vue 

Voie Verte  - Chapelle  - Suggestions d'accès au point de départ proposé 

Points d'intérêt sur le parcours : Sentier de l'Ehn - Voie Verte «Portes Bonheur, le chemin des carrières» - Points de vue - Couvent du Bischenberg - Vignoble - Mémorial ADEIF du Mont-National.

Points d'intérêt à proximité du parcours : Sentier de découvertes du Bischenberg.

Extension possible : Centre historique de Boersch - Parc et château de la Léonardsau - Obernai (centre historique, nombreux commerces, restaurants...)

À Boersch : Restaurants - Boulangerie - Alimentation - Tabac-Presses - Caves, dégustation.

À Obernai : Office du Tourisme - Hôtels - Restaurants - Supermarchés - Quincaillerie - Sports - Caves, dégustation - Pharmacies.



Difficulté

Distance : 11,9 km

Dénivelé : 245 m

(dénivelé positif cumulé)

Carte conseillée

IGN TOP 25 - 3716 ET

En cas d'accident

N° d'urgence européen : 112

Gendarmerie : 17

GPS : [téléchargement du fichier gpx](#)

Merci d'adresser toute remarque à contact@cvobernai.com

Topoguide du parcours

- Passez devant le bâtiment de la piscine et prenez le Sentier de l'Ehn balisé **rectangle rouge/blanc/rouge** en direction d'Ottrott.
- Arrivé à l'intersection de cinq sentiers et chemins, tournez à droite sur le chemin asphalté **non balisé**. Suivez cette route sur environ 180m, jusqu'à la prochaine intersection.
- Prenez alors la route montant à gauche sur 160m jusqu'à croiser la **Voie Verte**.
- Prenez la **Voie Verte** par la droite en direction de « Boersch 1,5km » et suivez-là jusqu'à l'ancienne gare de Boersch.
- Tournez à droite le long de la route CD322 en suivant le balisage **triangle jaune**.
- Traversez le Rond-Point de Châtel, tout droit, en suivant la balise **triangle jaune**. Poursuivez, tout droit en direction du Kilbs, balisage **triangle jaune** [attention à ne pas rater le chemin à droite montant dans le vignoble en direction de la forêt].
- Au niveau des premières maisons du hameau du Kilbs, prenez à gauche le sentier balisé **anneau bleu** [attention à ne pas le rater !] en direction de Rosheim. Suivez ce sentier en balcon vous offrant de belles vues sur Rosenwiller et Rosheim.
- Après 1,5 km, votre sentier **anneau bleu** rejoint un chemin balisé **disque bleu** ; prenez ce chemin par la droite [attention à ne pas le rater !] en direction d'Obernai ; après 20m, prenez encore à droite.
- Montez ce chemin **disque bleu** sur environ 700m et, 40m avant la barrière, engagez-vous à gauche sur le sentier **non balisé** présentant une chicane en rondins.
- Arrivé à la petite clairière, avancez-vous vers la gauche, sur quelques dizaines de mètres, pour profiter de la vue sur Bischoffsheim, la Plaine d'Alsace, la cathédrale de Strasbourg...
- Revenez sur vos pas et reprenez votre chemin non balisé, jusqu'à buter sur le grillage où vous rejoignez le balisage **triangle jaune**.
- Prenez à gauche le chemin balisé **triangle jaune** descendant tout droit. À la chapelle du Couvent du Bischenberg, tournez à droite sur le chemin asphalté balisé **triangle jaune** et longeant le Chemin de Croix en direction d'Obernai.
- Arrivé au lotissement, Place des Allouettes, descendez, par la gauche, la rue balisée **triangle jaune**. À la deuxième intersection, prenez la route à droite sur 20m, traversez cette route et prenez, en face, le chemin balisé **triangle jaune** en direction d'Obernai.
- Descendez ce chemin en direction d'Obernai jusqu'à atteindre, après 700m, un croisement de quatre chemins. Là, quittez le balisage **triangle jaune** (qui descend vers la gauche) et prenez, à droite, devant le banc, le chemin **non balisé** qui rejoint le balisage **disque bleu** après encore 350m.
- Suivez le balisage **disque bleu** en longeant le club canin puis, après 400m, prenez à gauche, tout droit, le chemin asphalté **non balisé**.
- Arrivé en haut, prenez, tout droit, la route montant légèrement et continuez sur cette route jusqu'à La Croix, Mémorial aux « Malgré nous ». Appréciez le superbe point de vue sur le Massif du Mont Ste-Odile, la Plaine d'Alsace, la Forêt-Noire et bien sûr, à vos pieds, la ville d'Obernai.
- Continuez sur l'Allée du Mémorial (balisage **triangle rouge**) jusqu'à son intersection avec les rues de la Paix et Haute-Corniche. Prenez à gauche la rue de la Paix (balisée **disque bleu**) sur 160m et tournez à la première rue à droite (Rue de la Moyenne-Corniche).
- Après 30m, prenez à gauche l'escalier descendant vers le Parc d'Obernai où vous retrouvez, le long de la rivière Ehn, le sentier balisé **rectangle rouge/blanc/rouge**. Prenez ce sentier par la droite afin de rejoindre la piscine de plein air, votre point de départ.

... / ...

