

Circuit d'Obernai au Bischenberg





Circuit Ob3

- Reproduction interdite -




Équipement conseillé : Chaussures de randonnée et vêtements adaptés à la météo ; prévoir eau en suffisance et en-cas...

Départ proposé : Obernai, Driewels'Mur (Parc d'Obernai, rue de Boersch)

La ville d'Obernai est desservie par le TER ainsi que par les lignes de bus Fluo 257, 258 et 262.

Les balises CV du parcours : disque bleu  - rectangle rouge/blanc/rouge 
triangle jaune  - triangle rouge 

Autres symboles : Parking ou possibilité de parking  - Départ proposé 

Changement de balise  - Point de vue  - Chapelle 

Suggestions d'accès au point de départ proposé 

Points d'intérêt sur le parcours : Points de vue - Couvent du Bischenberg - Colline sèche (entre Kilbs et Mt-National) - Mémorial ADEIF et vignoble du Mont-National.

Points d'intérêt à proximité du parcours : Obernai (centre historique, nombreux commerces, hôtels et restaurants)

Extension possible : Abbaye du Mont-Ste-Odile - Mur Païen.

À Obernai : Office du Tourisme - Hôtels - Restaurants - Supermarchés - Quincaillerie - Sports - Caves, dégustation - Pharmacies.



Difficulté

Distance : 8,1 km

Dénivelé : 210 m

(dénivelé positif cumulé)

Carte conseillée

IGN TOP 25 - 3716 ET

En cas d'accident

N° d'urgence européen : 112

Gendarmerie : 17

GPS : [téléchargement du fichier gpx](#)

Merci d'adresser toute remarque à contact@cvobernai.com

Topoguide du parcours

- Prenez la rue de Boersch balisée **rectangle rouge/blanc/rouge** en direction du centre d'Obernai.
- Contournez l'église et le cimetière par la gauche en suivant le balisage **rectangle rouge/blanc/rouge** jusqu'à l'intersection avec les rues de la Paix et de la Montagne. Engagez-vous dans la Rue de la Montagne balisée **triangle jaune** et poursuivez, tout droit sur cette route partagée sur 1200m.
- Prenez à gauche en suivant le balisage **triangle jaune** en direction du Bischenberg [attention à ne pas rater ce chemin!] jusqu'à la rue (la Rue du Kilbs) séparant le vignoble du lotissement. Traversez cette rue et engagez-vous dans le lotissement en direction du Couvent du Bischenberg, balisage **triangle jaune**.
- Après le couvent, poursuivez en montant à gauche en direction du Kilbs par une route (balisée **triangle jaune**) devenant un chemin non asphalté qui vous conduit à travers la forêt jusqu'au hameau du Kilbs.
- Parvenu au Kilbs, continuez en prenant à droite en direction de Boersch sur environ 170m puis prenez à gauche le chemin balisé **disque bleu** en direction d'Obernai. Après 40m, prenez le sentier à gauche [attention à ne pas le rater!].
- Au bout de 200m, ne manquez pas, à votre droite, le superbe point de vue sur le Massif du Mont Ste-Odile et les villages, à son pied.
- Poursuivez, tout droit, en suivant le balisage **disque bleu** jusqu'au Mont National, à l'intersection des rues de la Haute-Corniche et de la Paix avec l'Allée du Mémorial. En suivant maintenant le balisage **triangle rouge**, faites un A/R jusqu'au Mémorial ADEIF et son remarquable point de vue sur le Massif du Mont Ste-Odile, la Plaine d'Alsace, la Forêt-Noire et bien sûr, à vos pieds, la ville d'Obernai.
- Revenez sur vos pas puis, à l'intersection précédente, descendez par la Rue de la Paix balisée **disque bleu** jusqu'à la première intersection que vous prenez par la droite.
- Après 30m, prenez à gauche l'escalier [attention à ne pas le rater!] au bas duquel vous retrouvez le Driewels' Mur, votre point de départ.

... / ...

