

# Circuit d'Ottrott à l'abbaye de Niedermunster





## Circuit Ot1



- Reproduction interdite -

**Équipement conseillé** : Vêtements et chaussures adaptés à la météo et à la marche en moyenne montagne ; prévoir eau en suffisance et en-cas...



**Départ proposé** : Ottrott, intersection Voie Verte / CD 35 (Route de Barr)

(Ottrott est desservie par bus fluo, lignes 257, 258 et 262)

**Les balises CV du parcours** : anneau rouge  - croix jaune   
croix bleue  - disque jaune 

**Autres symboles** : Parking ou possibilité de parking  - Départ proposé 

Changement de balise  - Section non balisée  - Point de vue  - Voie Verte 

Église, chapelle  - Suggestions d'accès au point de départ proposé 

**Points d'intérêt sur le parcours** : Chapelle St-Gorgon - Point de vue sur carrière - Chapelle St-Nicolas - Abbaye de Niedermunster - Point de vue sur la Plaine d'Alsace - Voie Verte « Portes bonheur - le chemin des carrières » - Belvédère Voie Verte - Le « Rouge d'Ottrott » (avec modération!).

**Points d'intérêt à proximité du parcours** : Chapelle St-Jacques (ruine) - Chapelle St-Nicolas (XIIe s.) d'Ottrott - Parc du Windeck.

**Extension possible** : Abbaye du Mont-Ste-Odile - Mur Païen.

**À Ottrott** : Office du Tourisme - Distribanque - Pharmacie - Hôtels - Restaurants - Alimentation Supérette - Boulangerie - Caves, dégustation - Garagiste.



### Difficulté

Distance : 9,9 km

Dénivelé : 325 m

(dénivelé positif cumulé)

### Carte conseillée

IGN TOP 25 - 3716 ET

### En cas d'accident

N° d'urgence européen : 112

Peloton de Gendarmerie de

Montagne : 03.89.77.14.22

**GPS** : [téléchargement du fichier gpx](#)

Merci d'adresser toute remarque à [contact@cvobernai.com](mailto:contact@cvobernai.com)

## Topoguide du parcours

- À partir du point de départ suggéré, longez le **CD35** en direction d'Ottrott sur environ 30 mètres.
- Prenez, à gauche, le chemin balisé **anneau rouge** sur environ 1,6km tout en contournant l'essentiel de l'agglomération d'Ottrott par le sud ; le chemin traverse vignes, vergers et lotissement résidentiel.
- À l'intersection de la Rue de la Source et la Rue des Carrières, engagez-vous, à gauche sur le chemin « Angewandwaj ».
- Arrivé en forêt, prenez à gauche le sentier balisé **croix jaune** [*le Sentier des Pèlerins*] sur environ 1,2 km.
- Découvrez, sur votre gauche et à 15m du sentier, l'oratoire St-Gorgon.
- Quelques dizaines de mètres après la petite chapelle, quittez la croix jaune et prenez à gauche le **disque jaune** ; vous longez d'abord la ruine de l'ancienne métairie St-Gorgon avant de descendre, tout droit et en pente douce, vers le creux du vallon.
- Arrivé en bas du vallon, et après le virage, le chemin balisé **disque jaune** devient un sentier montant : le « **Sentier des Chasseurs** ».
- Poursuivez sur ce sentier **disque jaune** jusqu'au point de vue situé au-dessus de la carrière, point de vue qui s'ouvre sur la vallée de Rosheim et la plaine d'Alsace.
- 150m après le point de vue, vous arrivez au **Carrefour des Chasseurs** ; là, prenez, à gauche et dans le sens de la descente, le sentier balisé **croix bleue** sur environ 100m.
- Apparaît alors, sur votre droite, un sentier **non balisé** s'engageant sous un bois de conifères qui, au bout de quelques dizaines de mètres, débouche sur une prairie lumineuse.
- Engagez-vous sur ce sentier, passez la barrière et suivez le sentier au travers du joli vallon qui s'ouvre devant vous en direction de la chapelle St-Nicolas.
- Continuez jusqu'à la ruine de l'église abbatiale de Niedermunster et faites-en le tour par le sentier aménagé à l'extérieur du grillage.
- Poursuivez le chemin **non balisé** qui contourne la pâture et descendez jusqu'au parking.
- Traversez le parking vers la gauche afin d'emprunter le chemin balisé **croix bleue**.
- 200m après le parking, ne ratez pas, à droite, le sentier – balisé **croix bleue** - descendant vers St-Nabor.
- En chemin, belle vue sur la plaine d'Alsace ; descendez, tout droit, la route balisée **croix bleue** et fléchée « Parking carrière Voie Verte ».
- Au carrefour suivant, prenez à gauche la route **non balisée** sur 30 mètres puis descendez et traversez le grand parking des anciennes carrières de St-Nabor.
- Traversez la route et rejoignez le sentier **non balisé** d'accès à la Voie Verte, sentier qui débute au grand panneau de bienvenue aux « Portes bonheur - le chemin des carrières », nom officiel de la Voie Verte.
- Traversez la zone humide et suivez ce sentier jusqu'au cordon bitumé de la **Voie Verte**.
- Arrivé à la **Voie Verte**, empruntez-la, à gauche et dans le sens de la montée afin de rejoindre le belvédère terminal de la Voie Verte ; du haut du belvédère, à 360m d'altitude, belle vue sur la Plaine d'Alsace.
- De retour au pied du belvédère, suivez la **Voie Verte** à travers bosquets, prairies et vignes sur environ 2 km afin de revenir à votre point de départ.

... / ...

