

# Circuit d'Ottrott au Mont Ste-Odile






## Circuit Ot2

- Reproduction interdite -

**Équipement conseillé** : Vêtements et chaussures adaptés à la météo et à la marche en moyenne montagne ; prévoir eau en suffisance et en-cas...


**Départ proposé** : Ottrott, Chapelle rue Saint-Nicolas

(Ottrott est desservie par bus Fluo, lignes 257, 258 et 262)

**Les balises CV du parcours** : anneau jaune  - triangle jaune  - croix jaune   
triangle bleu  - triangle rouge  - croix bleue 

**Autres symboles** : Parking ou possibilité de parking  - Départ proposé 

Changement de balise  - Point de vue  - Église, chapelle (y c. ruine) 

Suggestions d'accès au point de départ proposé 

**Points d'intérêt sur le parcours** : Chapelle St-Nicolas (XIIe) à Ottrott - Source Ste-Odile - Couvent du Mt Ste-Odile / Oratoire St-Gorgon / Parc du Windeck.

**Points d'intérêt à proximité du parcours** : Belvédère de la Voie Verte «Portes Bonheur, le chemin des carrières» - Point de vue des carrières (sur sentier balisé *triangle jaune*, à 150m du Carrefour des Chasseurs).

**Extension possible** : Mur Païen (Camp Sud et/ou Nord).

**À Ottrott** : Office du Tourisme - Distribanque - Pharmacie - Hôtels - Restaurants - Alimentation Supérette - Boulangerie - Caves, dégustation - Garagiste.

**CLUB**  
**VOSGIEN**  
O B E R N A I

### Difficulté

Distance : 10,6 km

Dénivelé : 510 m

(dénivelé positif cumulé)

### Carte conseillée

IGN TOP 25 - 3716 ET

### En cas d'accident

N° d'urgence européen : 112

Peloton de Gendarmerie de

Montagne : 03.89.77.14.22

**GPS** : [téléchargement du fichier gpx](#)

Merci d'adresser toute remarque à [contact@cvobernai.com](mailto:contact@cvobernai.com)

## Topoguide du parcours

- À partir du point de départ suggéré, engagez-vous sur le sentier balisé **anneau jaune**, sentier longeant le mur d'enceinte de la chapelle. Poursuivre sur ce sentier **anneau jaune**, tracé entre le parc situé à votre droite (le Parc du Windeck) et les terrains de sport, en longeant soigneusement le mur puis le grillage du parc, à votre droite.
- Vous atteignez une rue que vous prenez à droite sur 30m puis immédiatement à gauche, prenez la rue passant devant l'agence du Crédit Mutuel.
- Après environ 100m, montez à droite la rue Geisensprung jusqu'à la Rue des Champs, balisée **anneau jaune** que vous prenez par la droite.
- Parcourez la rue des Champs jusqu'à la route de St-Nabor. Prenez cette dernière par la droite sur 25m puis, à gauche, la rue de la Source balisée **anneau jaune**.
- Au bout de la rue de la Source, tournez à gauche en empruntant le chemin balisé **triangle bleu** en direction de St-Nabor
- Après 500m, vous rejoignez la Voie Verte que vous longez par la gauche sur 80m jusqu'à la route (CD303). Tournez alors à droite sur cette route et, 100m plus loin, traversez le carrefour avant de poursuivre, tout droit, en entrant dans St-Nabor.
- Prenez à gauche la Rue du Looch jusqu'à la Route d'Obernai où vous tournez à droite.
- Montez, toujours tout droit vers la forêt en suivant le balisage **triangle rouge** par la Route d'Obernai et le Chemin du Mont Ste-Odile.
- Arrivé en lisière de la forêt, prenez à gauche le chemin asphalté balisé **croix bleue** montant entre propriétés et forêt. Depuis ce chemin, profitez, à votre gauche, des points de vue sur St-Nabor, Obernai et la Plaine d'Alsace...
- À partir du petit abri (à votre droite), suivez le sentier balisé **croix bleue** en direction du Mont Ste-Odile.
- Au Carrefour des Chasseurs, continuez, tout droit, en suivant encore le balisage **croix bleue**, jusqu'à la Source Ste-Odile. [Au Carrefour des Chasseurs, possibilité de prendre à droite le sentier balisé triangle jaune afin de faire un A/R jusqu'au point de vue s'ouvrant sur la vallée de Rosheim et la Plaine d'Alsace ( 350m A/R)].
- Après vous être désaltéré à la Source Ste-Odile, montez le sentier balisé **triangle jaune** jusqu'à l'abbaye.
- En sortant de l'abbaye, prenez à droite le sentier balisé **croix jaune** [appelé Sentier des Pèlerins, il relie Ottrott au Mont Ste-Odile] en direction d'Ottrott. Vous ne quitterez plus ce balisage **croix jaune** jusqu'à rejoindre Ottrott, et sans cesser de descendre...
- En chemin, peu après le Carrefour St-Gorgon, sur votre droite, et à 15m du sentier, l'oratoire St-Gorgon.
- Arrivé aux premières maisons d'Ottrott, descendez tout droit la rue asphaltée balisée **croix jaune** en direction d'« Ottrott-gare CTS ».
- Suivez le balisage **croix jaune** en laissant l'église à votre gauche, puis en passant devant la Mairie avant de continuer à descendre la Rue Principale jusqu'au carrefour présentant deux terre-pleins centraux. [À ce carrefour, au n°51 de la Rue Principale, vous pouvez visiter le parc du Domaine du Windeck (propriété privée hébergeant une communauté religieuse, il convient de s'adresser à l'accueil avant de visiter et de respecter le silence du lieu)].
- Continuez tout droit (par la rue Principale balisée **croix jaune** et en sens interdit aux voitures) jusqu'à son intersection avec la (petite) rue St-Nicolas [attention à ne pas la rater, elle se trouve à votre droite, juste avant la fontaine]. Après 50m, vous retrouvez la chapelle St-Nicolas, le point de départ de votre circuit.

... / ...

