






## Circuit d'Ottrott au Mur Païen Sud




**Équipement conseillé** : Vêtements et chaussures adaptés à la météo et à la marche en moyenne montagne ; prévoir eau en suffisance et en-cas...

**Départ proposé** : Ottrott, ancienne gare

*La ville d'Ottrott est desservie par les lignes de bus Fluo 257, 258 et 262*

**Les balises CV du parcours** : croix jaune  - triangle bleu  - chevalet jaune   
croix bleue  - triangle rouge   
rectangle rouge/blanc/rouge 

**Autres symboles** : Parking ou possibilité de parking  - Départ proposé 

Changement de balise  Section non balisée  - Point de vue 

Voie Verte  Église, chapelle (y c. ruine)  - Abri 

**Points d'intérêt sur le parcours** : Voie Verte «Portes Bonheur, le chemin des carrières» et son belvédère - Mur Païen (Camp Sud) - Abbaye du Mt Sainte-Odile - Eglise d'Ottrott - Parc du Windeck.

**Points d'intérêt à proximité du parcours** : Chapelle St-Jacques (ruine) - Abbaye de Niedermunster (ruine documentée).

**À Ottrott** : Office du Tourisme - Distribanque - Pharmacie - Hôtels - Restaurants - Alimentation Supérette - Boulangerie - Caves, dégustation - Garagiste.

## Circuit Ot5

- Reproduction interdite -

**CLUB**  
**VOSGIEN**  
O B E R N A I

### Difficulté

Distance : 16,7 km

Dénivelé : 670 m

(dénivelé positif cumulé)

### Carte conseillée

IGN TOP 25 - 3716 ET

### En cas d'accident

N° d'urgence européen : 112

Peloton de Gendarmerie de

Montagne : 03.89.77.14.22

**GPS** : [téléchargement du fichier gpx](#)

Merci d'adresser toute remarque à [contact@cvobernai.com](mailto:contact@cvobernai.com)

## Topoguide du parcours

- Partant de l'ancienne gare d'Ottrott, empruntez la **Voie Verte** en direction de St-Nabor sur environ 2 km.
- Arrivé à l'intersection avec le CD103/303, tournez à gauche sur cette route et, 100m plus loin, traversez le carrefour avant de poursuivre, tout droit, en entrant dans St-Nabor.
- Prenez à gauche la Rue du Looch jusqu'à la Route d'Obernai où vous tournez à droite.
- Montez, toujours tout droit : la Route d'Obernai, la Rue Ste-Odile puis le Chemin du Mont Ste-Odile.
- Arrivé en lisière de la forêt, prenez à gauche le chemin asphalté entre propriétés et forêt balisé **croix bleue**. Sur ce chemin, profitez, à votre gauche, de beaux points de vue sur St-Nabor, Obernai, la Plaine d'Alsace...
- À partir du petit abri (à votre droite), suivez le sentier balisé **triangle rouge** en direction de St-Jacques.
- Contournez St-Jacques en suivant la balise **triangle rouge** puis, juste après ce Centre de Vacances, traversez le carrefour des trois routes et montez, de suite, par le sentier balisé **triangle rouge**.
- Suivez ce sentier **triangle rouge** jusqu'à la Fontaine Wolfsthal où le sentier **triangle rouge** croise le sentier balisé **rectangle rouge/blanc/rouge** ; continuez alors, tout droit, sur le sentier montant balisé **rectangle rouge/blanc/rouge**.
- Arrivé à proximité des gros rochers, prenez à gauche le sentier balisé **chevalet jaune** vous accompagnant durant tout le tour du Mur Païen Sud. Mais avant d'entamer ce tour, prenez le temps d'admirer le beau rocher du Beckenfels qui se dresse à 15m de l'intersection des sentiers **rectangle rouge/blanc/rouge** et **chevalet jaune**.
- En chemin, tout en suivant le balisage **chevalet jaune**, admirez quelques parties assez bien conservées du Mur, des points de vue, de beaux rochers et visitez la Stèle commémorant l'accident aérien de 1992.
- 80m après avoir traversé le CD426, vous parvenez à la Porte Zumstein du Mur Païen. Là, quittez le sentier balisé **chevalet jaune** et montez, à droite, le sentier balisé **anneau jaune** traversant la zone des tumuli [tombes mérovingiennes, VIIe s.].
- En poursuivant sur ce sentier anneau jaune, vous retrouvez rapidement le sentier balisé **chevalet jaune** ; prenez ce sentier par la droite jusqu'au parking P3 du Mont Ste-Odile.
- Passez les différents parkings pour monter vers l'abbaye. Traversez la route au niveau du panneau routier « sens interdit » afin de rejoindre la 1<sup>re</sup> station du Chemin de Croix et longez l'imposante falaise portant ce Chemin de Croix pour rejoindre l'abbaye.
- Après la visite de l'abbaye, revenez sur vos pas et prenez, à gauche en bas de l'escalier, la direction de la Source Ste-Odile.
- Après la Source, suivez le balisage **croix bleue** jusqu'à St-Nabor, en passant par le Carrefour des Chasseurs [500m après le Carrefour des Chasseurs, attention de ne pas rater, sur votre gauche, le sentier balisé croix bleue qui vous conduira à St-Nabor!]
- À proximité de St-Nabor, vous retrouvez le sentier que vous avez déjà emprunté pour rejoindre St-Jacques.
- Parvenu sur le chemin asphalté surplombant St-Nabor, poursuivez, tout droit, sur la route balisée **croix bleue** et fléchée « Parking carrière Voie Verte »
- Au carrefour suivant, prenez à gauche la route **non balisée** sur 30 mètres puis descendez et traversez le grand parking des anciennes carrières de St-Nabor.
- Traversez la route et rejoignez le sentier **non balisé** d'accès à la Voie Verte, sentier qui débute au grand panneau de bienvenue aux « Portes bonheur - le chemin des carrières », nom officiel de la Voie Verte.
- Traversez la zone humide et suivez ce sentier jusqu'au cordon bitumé de la **Voie Verte**.
- Arrivé à la **Voie Verte**, empruntez-la, à gauche et dans le sens de la montée, afin de rejoindre le belvédère terminal de la Voie Verte. Du belvédère, belle vue sur la Plaine d'Alsace.
- De retour au pied du belvédère, suivez la **Voie Verte** sur environ 400m puis prenez à gauche le chemin balisé **triangle bleu** se dirigeant, entre les prés, vers Ottrott. À Ottrott, dirigez-vous, « tout droit », vers le clocher de l'église en empruntant la Rue des Montagnards puis la Rue de la Croix balisées **triangle bleu**.
- Au bout de la rue de la Croix, prenez à droite sur 50m la rue des Châteaux (**croix jaune**) avant de rejoindre la Rue Principale (balisée **croix jaune** sur 400m puis **non balisée**). Au n°51 de cette rue, vous pouvez visiter le parc du Domaine du Windeck [propriété privée hébergeant une communauté religieuse, il convient de s'adresser à l'accueil avant de visiter et de respecter le silence du lieu]. En sortant du parc du Windeck, prenez tout de suite à droite afin de poursuivre sur la Rue Principale (**non balisée**).
- En bas de la Rue Principale, au carrefour, continuez en direction de Strasbourg jusqu'à l'ancienne gare d'Ottrott, point de départ de votre circuit.

... / ...

