

Circuit de l'Heidenkopf au départ de Vorbruck

Circuit Vo1

- Reproduction interdite -



Difficulté

Distance : 14,9 km
Dénivelé : 580 m

(dénivelé positif cumulé)

Carte conseillée

IGN TOP 25 - 3716 ET

En cas d'accident





N° d'urgence européen : 112
Peloton de Gendarmerie de
Montagne : 03.89.77.14.22

Équipement conseillé : Vêtements et chaussures adaptés à la météo et à la marche en moyenne montagne ; prévoir eau en suffisance et en-cas...

Départ proposé : Vorbruck (parking sur CD426, à 2,3km de Klingenthal, direction Mt-Ste-Odile).
Parking desservi par la ligne de bus Fluo 257.

Les balises CV du parcours : croix rouge  - rectangle bleu  - disque jaune 
anneau rouge  - disque rouge 

Autres symboles : Parking ou possibilité de parking  - Départ proposé 

Changement de balise  - Point de vue  - Château (ruine)  - Abri 

Points d'intérêt sur le parcours : Parcours entièrement en forêt / Points de vue / Site du Verloreneck / Heidenkopf (tour du Club Vosgien et vestiges castraux) / Abri (charmant!) du Walbruderrain.

Extension possible : Klingenthal (Musée de la Manufacture Royale d'armes blanches).

À Klingenthal : Hôtels - Restaurants - Boulangerie.

GPS : [téléchargement du fichier gpx](#)

Merci d'adresser toute remarque à contact@cvobernai.com

Topoguide du parcours

- Descendez la route sur 100m en direction de Klingenthal jusqu'au pont enjambant l'Ehn.
- Traversez le pont puis, 60m plus loin, engagez-vous, tout droit, sur le sentier balisé **croix rouge**.
- Au bout de 140m, le sentier rejoint un chemin forestier balisé **croix rouge** que vous allez gravir sur près de 3 km et 260m de dénivelé positif.
- À mi-chemin de cette montée, 400m après avoir traversé un chemin forestier, vous pouvez profiter d'un banc, bienvenu, pour admirer le beau point de vue sur la vallée de l'Ehn et le massif du Mont Ste-Odile ; à l'horizon : l'abbaye du Mont Ste-Odile.
- Poursuivez sur ce chemin balisé **croix rouge** jusqu'à atteindre une route forestière asphaltée ; prenez cette route par la gauche sur environ 200m.
- Prenez à droite, en direction de « Heiligenberg-gare », le sentier balisé **rectangle bleu** qui rejoindra rapidement un chemin forestier.
- Continuez tout droit ce chemin balisé **rectangle bleu** jusqu'au site plein de charme du Verloreneck avec ses ruisseaux, ses pelouses ombragées, ses « mégalithes », ses tables, ses bancs et son superbe abri très bien conçu...
- 80 m après le Verloreneck, prenez à droite le chemin balisé **anneau rouge**.
- Suivez l'**anneau rouge** sur environ 450m puis montez à droite le sentier **disque jaune** [attention à ne pas le rater!] en direction de « Heidenkopf 1h ». En chemin, deux échelles (hauteur 1,20m) vous permettent de franchir le grillage.
- Au bout de 600m, le **disque jaune** vous conduit d'abord à emprunter un chemin forestier que vous quittez très vite pour prendre à gauche, en montée, le sentier **disque jaune** en direction de l'Heidenkopf.
- Après encore 500m, vous atteignez une route asphaltée que vous longez par la gauche avant de vous engager sur le sentier montant balisé **disque jaune** en direction de l'Heidenkopf.
- Après plusieurs virages en épingle, vous arrivez au pied de l'Heidenkopf, au carrefour de 3 sentiers balisés ; faites un A/R au sommet [tour Mündel du Club Vosgien, points de vue et vestiges d'un château dont l'Histoire ne nous a livré aucune trace] en prenant à gauche le sentier anneau rouge.
- Revenez sur vos pas sur environ 400m puis prenez à gauche le chemin balisé disque jaune en direction de Wolfsgrube/Böersch. [100m plus loin, à votre droite, point de vue sur la vallée de l'Ehn, le Mont Ste-Odile, les châteaux d'Ottrott, Obernai et la plaine d'Alsace.]
- Descendez le chemin, tout droit sur environ 1 km, puis quittez ce chemin en prenant, à droite, le sentier **disque jaune** [attention à ne pas le rater!].
- Continuez en suivant le balisage **disque jaune** jusqu'au joli point de vue de Waldbruderrain.
- Poursuivez par la droite la route forestière sur 70m et engagez-vous, à gauche, sur le petit sentier **non balisé** vous permettant, à 60m de là, de découvrir le chalet du Waldbruder avec vue sur les châteaux d'Ottrott.
- Remontez vers la route forestière jusqu'au point de vue, puis poursuivez sur cette route descendante balisée **disque jaune**.
- Après 350m, prenez à droite le sentier balisé **disque jaune** [attention à ne pas le rater!] en direction de « Woflsgrube - Klingenthal ».
- À l'intersection des 3 sentiers balisés suivante, suivez à droite la balise **disque rouge** en direction de Vorbruck.
- Après 2,6km (parcours à une altitude constante) , vous croisez le chemin balisé **croix rouge** que vous avez monté en début de parcours ; prenez-le par la gauche en direction de Vorbruck pour rejoindre le parking, votre point de départ .

... / ...

