

Circuit de Klingenthal à l'Heidenkopf

Circuit Wo1

- Reproduction interdite -



Difficulté

Distance : 11,1 km

Dénivelé : 460 m

(dénivelé positif cumulé)

Carte conseillée

IGN TOP 25 - 3716 ET

En cas d'accident

N° d'urgence européen : 112






Peloton de Gendarmerie de

Montagne : 03.89.77.14.22

Équipement conseillé : Vêtements et chaussures adaptés à la météo et à la marche en moyenne montagne ; prévoir eau en suffisance et en-cas...

Départ proposé : Carrefour Wolfsgrube (intersection CD204/rue de la Forêt)

Wolfsgrube est desservi par la ligne de bus Fluo 257 (arrêt rue de la Forêt)

Les balises CV du parcours : anneau rouge  - disque jaune  - croix rouge 
chevalet bleu  - disque rouge 

Autres symboles : Parking ou possibilité de parking  - Départ proposé 

Changement de balise  - Château (ruine)  - Points de vue  - Abri 

Points d'intérêt sur le parcours : Parcours entièrement en forêt - Heidenkopf (tour

Club Vosgien et vestiges castraux) / Abri (charmant !) du Walbruderrain.

Points d'intérêt à proximité du parcours : Site du Verloreneck

Extension possible : À Klingenthal : le Musée de la Manufacture Royale d'armes blanches.

À Klingenthal : Hôtels - Restaurants - Boulangerie.

GPS : [téléchargement du fichier gpx](#)

Merci d'adresser toute remarque à contact@cvobernai.com

Topoguide du parcours

- Du carrefour Wolfsgrube, engagez-vous dans la forêt sur le sentier balisé **disque rouge** en direction de Vorbruck.
- Après 450m, à l'intersection des trois sentiers balisés, prenez à gauche le sentier balisé **disque rouge** en direction de Vorbruck.
- Suivez ce sentier sur environ 1,4km, jusqu'à croiser le sentier balisé **chevalet bleu** montant de Klingenthal.
- Montez ce sentier **chevalet bleu** par la droite et suivez-le en direction de l'Heidenkopf.
- Après 1,8km, votre sentier croise un chemin forestier balisé **croix rouge** ; montez ce chemin par la droite en direction de l'Heidenkopf.
- 850m plus loin, vous arrivez à la route forestière asphaltée conduisant à gauche à Ochsenlager, à droite vers l'Heidenkopf ; prenez à droite sur environ 100m jusqu'à repérer le balisage **disque jaune**.
- Engagez-vous alors sur le sentier montant balisé **disque jaune** en direction de l'Heidenkopf.
- Après plusieurs virages en épingle, vous arrivez au pied de l'Heidenkopf, au carrefour de trois sentiers balisés où un banc de pierre vous attend ; faites un A/R au sommet [tour Mündel du Club Vosgien, points de vue et vestiges d'un château dont l'Histoire ne nous a livré aucune trace] en prenant à gauche le sentier **anneau rouge**.
- Revenez sur vos pas sur environ 400m puis, au niveau du banc de pierre, prenez à gauche le chemin balisé **disque jaune** en direction de Wolfsgrube/Böersch. 100m plus loin, à votre droite, point de vue sur la vallée de l'Ehn, le Mont Ste-Odile, les châteaux d'Ottrott, Obernai et la plaine d'Alsace.
- Descendez le chemin **disque jaune**, tout droit sur environ 1km puis, à l'endroit où le chemin s'élargit, quittez ce chemin en prenant, à droite, le sentier **disque jaune** [attention à ne pas le rater!].
- Poursuivez en suivant le balisage **disque jaune** jusqu'au joli point de vue de Waldbruderrain.
- Continuez par la droite la route forestière sur 70m et engagez-vous, à gauche, sur le petit sentier non balisé vous permettant, à 60m de là, de découvrir le chalet du Waldbruder avec vue sur les châteaux d'Ottrott.
- Remontez vers la route forestière jusqu'au point de vue, puis poursuivez sur cette route descendante balisée **disque jaune**.
- Après 350m, prenez à droite le sentier balisé **disque jaune** [attention à ne pas le rater!] en direction de « Wolfsgrube - Klingenthal ».
- À l'intersection des trois sentiers balisés suivante, prenez à gauche le sentier **disque jaune** qui, au bout de 450m, vous reconduit à Wolfsgrube, votre point de départ.

... / ...

