

Circuit Klingenthal et les châteaux d'Ottrott

Circuit Wo2

- Reproduction interdite -



Difficulté

Distance : 10,4 km

Dénivelé : 350 m

(dénivelé positif cumulé)

Carte conseillée

IGN TOP 25 - 3716 ET

En cas d'accident

N° d'urgence européen : 112





Peloton de Gendarmerie de

Montagne : 03.89.77.14.22

Équipement conseillé : Vêtements et chaussures adaptés à la météo et à la marche en moyenne montagne ; prévoir eau en suffisance et en-cas...

Départ proposé : Carrefour Wolfsgrube (intersection CD204/rue de la Forêt)

Wolfsgrube est desservi par la ligne de bus Fluo 257 (arrêt rue de la Forêt)

Les balises CV du parcours : disque rouge  - croix rouge 
chevalet bleu  - disque jaune 

Autres symboles : Parking ou possibilité de parking  - Départ proposé 

Changement de balise  - Château (ruine) 

Points d'intérêt sur le parcours : 90% de l'itinéraire a lieu en forêt - Vestiges du Koepfel - Châteaux d'Ottrott.

Points d'intérêt à proximité du parcours : à Klingenthal, le Musée de la Manufacture Royale d'armes blanches.

Extension possible : Château du Hagelschloss.

À Klingenthal : Hôtels - Restaurants - Boulangerie.

GPS : [téléchargement du fichier gpx](#)

Merci d'adresser toute remarque à contact@cvobernai.com

Topoguide du parcours

- Du carrefour Wolfsgrube, engagez-vous dans la forêt sur le sentier balisé **disque rouge** en direction de Vorbruck.
- À la première intersection de sentiers balisés, prenez à gauche le sentier **disque rouge** et continuez sur 2,6km (parcourus à une altitude constante) jusqu'à rencontrer le chemin balisé **croix rouge**.
- Prenez ce chemin par la gauche en direction de Vorbruck.
- Arrivé au croisement de deux routes, laissez à votre gauche la Rue de la Forêt et continuez, tout droit, le long du CD214 en direction de Vorbruck ; traversez le pont, prenez à droite et longez le parking.
- Au bout du parking, traversez la route CD426 et engagez-vous sur le chemin montant balisé **croix rouge**.
- Montez par ce chemin **croix rouge** sur environ 1,5km jusqu'à croiser le chemin balisé **chevalet bleu** ; empruntez ce dernier par la gauche.
- Suivez maintenant le balisage **chevalet bleu** jusqu'aux châteaux d'Ottrott.
- Après les châteaux d'Ottrott, suivez, jusqu'à l'arrivée à Wolfsgrube, le balisage **disque jaune** : d'abord par un long chemin descendant (sur 1,5km) en direction de Klingenthal, puis par un sentier à votre gauche [attention à ne pas le rater!] en direction de Vorbruck, puis par les routes (balisées **disque jaune**) CD426 puis CD204, cette dernière montant devant l'Hôtel des Vosges.
- Arrivé au cimetière, contournez-le par la droite en suivant le sentier **disque jaune** en direction de Vorbruck jusqu'à la route CD204. Franchissez cette route au niveau de l'arrêt de bus Wolfsgrube puis montez à gauche à travers le petit lotissement, traversez la Place des Armes par la gauche et, pour finir, parcourez les 120m de sentier **disque jaune** qui vous conduisent au Carrefour Wolfsgrube, votre point de départ.

... / ...

